

**Схема расположения границ публичного сервитута
для эксплуатации объекта электросетевого хозяйства
ВЛИ 0,4 кВ отпайка от опоры №2 ВЛИ 0,4 кВ №3 от ТП №14/250 кВА с. Тетюши (5 опор)**

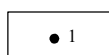







(наименование объекта)

План границ объекта



Используемые условные знаки и обозначения:

Масштаб 1:1000

- | | | | |
|---|---|---|-----------------------------------|
|  1 | - обозначение характерной точки границы устанавливаемого публичного сервитута |  с. Тетюши | - наименование населенного пункта |
|  | - границы земельных участков, попадающих в зону публичного сервитута |  | - ось линии, контур объекта |
|  | - граница кадастрового квартала | | |
|  13:03:0105010 | - номер кадастрового квартала | | |
|  :123 | - кадастровый номер земельного участка | | |
|  | - граница устанавливаемого публичного сервитута | | |